

«СОГЛАСОВАНО»
(Администрация органа
местного самоуправления)

« » 20 г.

дата
подпись
ФИО

«УТВЕРЖДАЮ»
(Руководитель
образовательного учреждения)

«24» АКТИВ 2014 г.

дата
подпись
БЕЛОШЕНКО АРТУР ВАЛЕРЬЕВИЧ
ФИО

«СОГЛАСОВАНО»
(Госавтоинспекция

муниципального образования)
Начальник отдела ИБДД УМВД
России по г. Туле полковник полиции

« » 20 г.
дата
подпись
А.В. Власов

ФИО

ПАСПОРТ

дорожной безопасности образовательного учреждения

Государственное образовательное учреждение дополнительного образования
"Спортивно-реабилитационный центр инвалидов"
(наименование образовательного учреждения)

Общие сведения

ГОСУДАРСТВЕННОЕ ОБРАЗОВАТЕЛЬНОЕ УЧРЕЖДЕНИЕ ДОПОЛНИТЕЛЬНОГО
(Наименование ОУ)
ОБРАЗОВАНИЯ СПОРТИВНО-РЕАБИЛИТАЦИОННЫЙ ЦЕНТР ЦНВАЦАОВ

Тип ОУ БЮДЖЕТНОЕ

Юридический адрес ОУ: 300036, г. Тула, ул. Санаторная, д. 5

Фактический адрес ОУ: 300036, г. Тула, ул. Санаторная, д. 5

Руководители ОУ:

Директор (заведующий) БЕЛОШЕНКО АРТУР ВАЛЕРЬЕВИЧ 8-4872-39-24-16
(фамилия, имя, отчество) (телефон)

Заместитель директора
по учебной работе ДУРМАНЩИНА ОЛЬГА ЮРЬЕВНА 8-4872-39-24-61
(фамилия, имя, отчество) (телефон)

Заместитель директора
по воспитательной работе _____
(фамилия, имя, отчество) (телефон)

Ответственные работники
муниципального органа
образования

(должность) (фамилия, имя, отчество)

(телефон)

Ответственные от
Госавтоинспекции

ДИРЕКТОР ПО ПРОПАГАНДЕ ПЕТРОВСКАЯ
БЕЗОПАСНОСТИ ДОРОЖНОГО МАШИНА
АВУЖЕНКО ЮРЬЕВНА
(должность) (фамилия, имя, отчество)

(должность)

(фамилия, имя, отчество)

8(4872) 32-39-49

(телефон)

Ответственные работники
за мероприятия по профилактике
детского травматизма

(должность) (фамилия, имя, отчество)

(телефон)

Руководитель или ответственный
работник дорожно-эксплуатационной
организации, осуществляющей
содержание УДС*

_____ (фамилия, имя, отчество)

_____ (телефон)

Руководитель или ответственный
работник дорожно-эксплуатационной
организации, осуществляющей
содержание ТСОДД*

_____ (фамилия, имя, отчество)

_____ (телефон)

Количество учащихся 278

Наличие уголка по БДД _____
(если имеется, указать место расположения)

Наличие класса по БДД _____
(если имеется, указать место расположения)

Наличие автогородка (площадки) по БДД _____

Наличие автобуса в ОУ Ford TRANZIT
(при наличии автобуса)

Владелец автобуса ГОУАО «СПОРТИВНО-РЕАБИЛИТАЦИОННЫЙ ЦЕНТР ИНВАЛИДОВ»
(ОУ, муниципальное образование и др.)

Время занятий в ОУ:

1-ая смена: _____

2-ая смена: _____

внеклассные занятия: _____

Телефоны оперативных служб:

* Дорожно-эксплуатационные организации, осуществляющие содержание УДС, несут ответственность в соответствии с законодательством Российской Федерации (Федеральный закон «О безопасности дорожного движения» №196-ФЗ, КоАП, Гражданский кодекс).

Содержание

I. План-схемы ОУ.

- 1) район расположения ОУ, пути движения транспортных средств и детей (учеников, обучающихся);
- 2) организация дорожного движения в непосредственной близости от образовательного учреждения с размещением соответствующих технических средств, маршруты движения детей и расположение парковочных мест;
- 3) маршруты движения организованных групп детей от ОУ к стадиону, парку или к спортивно-оздоровительному комплексу;
- 4) пути движения транспортных средств к местам разгрузки/погрузки и рекомендуемых безопасных путей передвижения детей по территории образовательного учреждения.

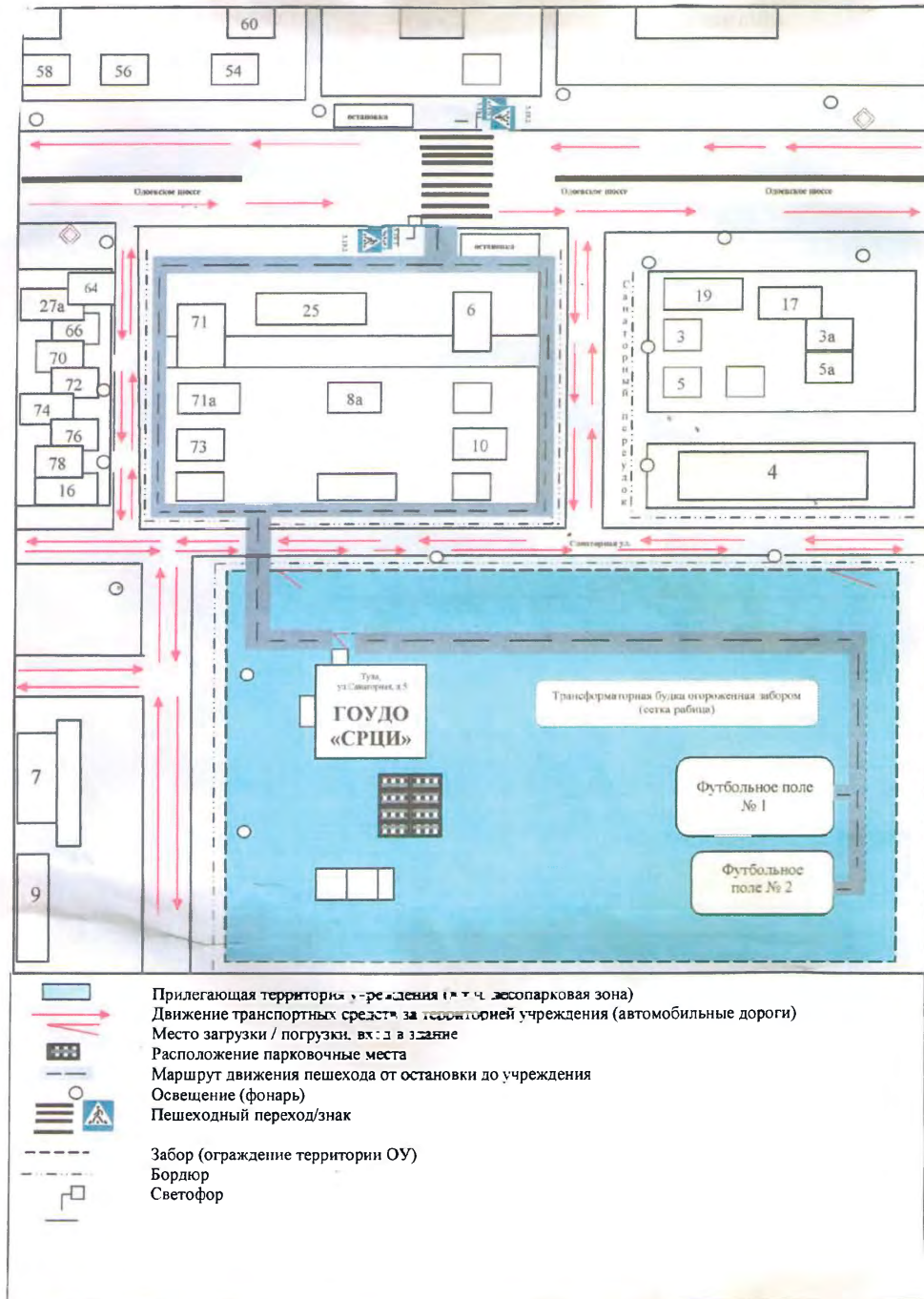
II. Информация об обеспечении безопасности перевозок детей специальным транспортным средством (автобусом).

- 1) общие сведения;
- 2) маршрут движения автобуса до ОУ;
- 3) безопасное расположение остановки автобуса ОУ.

III. Приложения:

1. План-схемы ОУ.

План-схема района расположения ОУ,



Рекомендации к составлению план-схемы района расположения ОУ

1. Район расположения образовательного учреждения определяется группой жилых домов, зданий и улично-дорожной сетью с учетом остановок общественного транспорта (выходов из станций метро), центром которого является непосредственно образовательное учреждение;

2. Территория, указанная в схеме, включает в себя:

- образовательное учреждение;
- стадион вне территории ОУ, на котором могут проводиться занятия по физической культуре *(при наличии)*;
- парк, в котором преподавателями проводятся занятия на открытом воздухе *(при наличии)*;
- спортивно-оздоровительный комплекс *(при наличии)*;
- жилые дома, в которых проживает большая часть детей (учеников) данного образовательного учреждения;
- автомобильные дороги и тротуары;

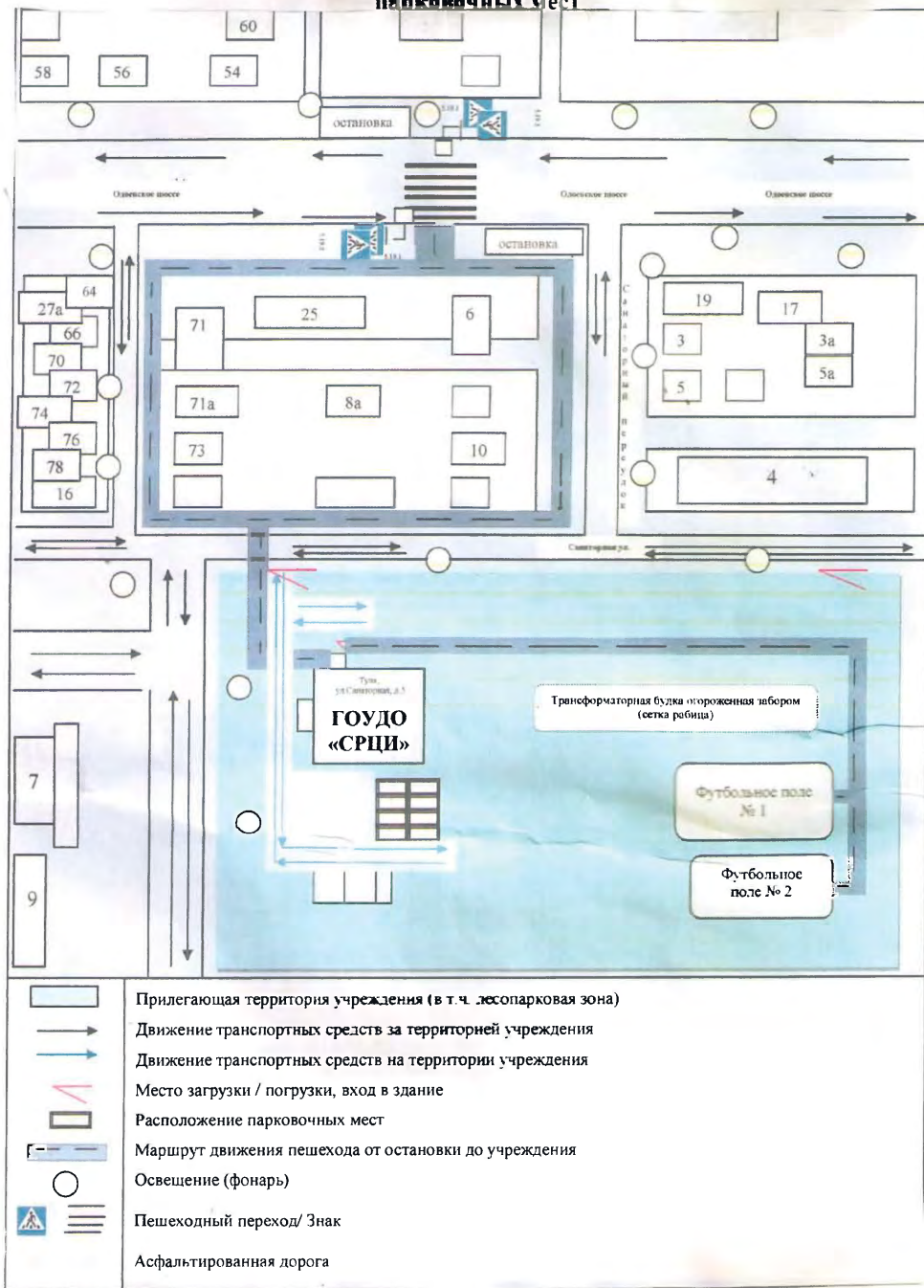
3. На схеме обозначено:

- расположение жилых домов, зданий и сооружений;
- сеть автомобильных дорог;
- пути движения транспортных средств;
- пути движения детей (учеников) в/из образовательного учреждения;
- уличные (наземные – регулируемые / нерегулируемые) и внеуличные (надземные и подземные) пешеходные переходы;
- названия улиц и нумерация домов.

Схема необходима для общего представления о районе расположения ОУ. Для изучения безопасности движения детей на схеме обозначены наиболее частые пути движения учеников от дома (от отдаленных остановок маршрутных транспортных средств) к ОУ и обратно.

При исследовании маршрутов движения детей необходимо уделить особое внимание опасным зонам, где часто дети (ученики, обучающиеся) пересекают проезжую часть не по пешеходному переходу.

Схема организации дорожного движения в непосредственной близости от образовательного учреждения с размещением соответствующих технических средств, маршруты движения детей и расположение парковочных мест



Рекомендации к составлению схемы организации дорожного движения в непосредственной близости от образовательного учреждения

1. Схема организации дорожного движения ограничена автомобильными дорогами, находящимися в непосредственной близости от образовательного учреждения;

2. На схеме обозначено:

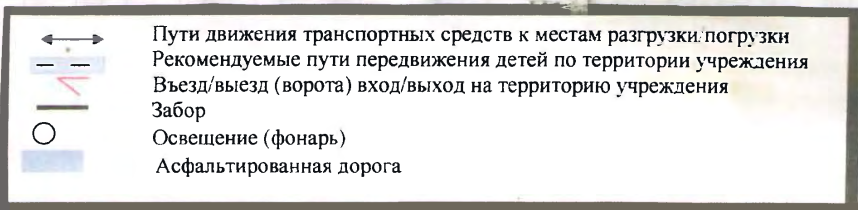
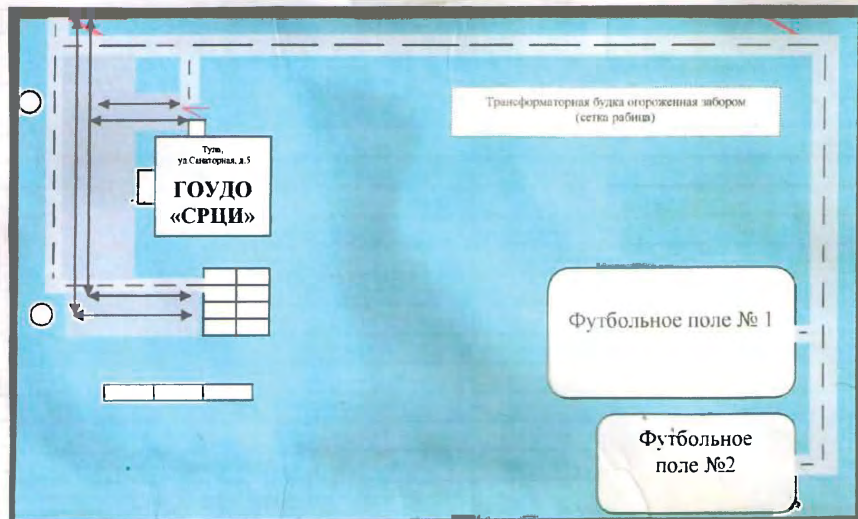
- здание ОУ с указанием территории, принадлежащей непосредственно ОУ (при наличии указать ограждение территории);
- автомобильные дороги и тротуары;
- уличные (наземные – регулируемые / нерегулируемые) и внеуличные (надземные и подземные) пешеходные переходы на подходах к ОУ;
- дислокация существующих дорожных знаков и дорожной разметки;
- другие технические средства организации дорожного движения;
- направление движения транспортных средств по проезжей части;
- направление безопасного маршрута движения детей (учеников, обучающихся);

3. На схеме указано расположение остановок маршрутных транспортных средств и безопасные маршруты движения детей (учеников) от остановочного пункта ОУ и обратно;

4. При наличии стоянки (парковочных мест) около ОУ, указывается место расположение и безопасные маршруты движения детей (учеников) от парковочных мест к ОУ и обратно.

К схеме (в случае необходимости) должен быть приложен план мероприятий по приведению существующей организации дорожного движения к организации движения, соответствующей нормативным техническим документам, действующим в области дорожного движения, по окончании реализации которого готовится новая схема.

Маршруты движения организованных групп детей от ОУ к стадиону, парку или к спортивно-оздоровительному комплексу

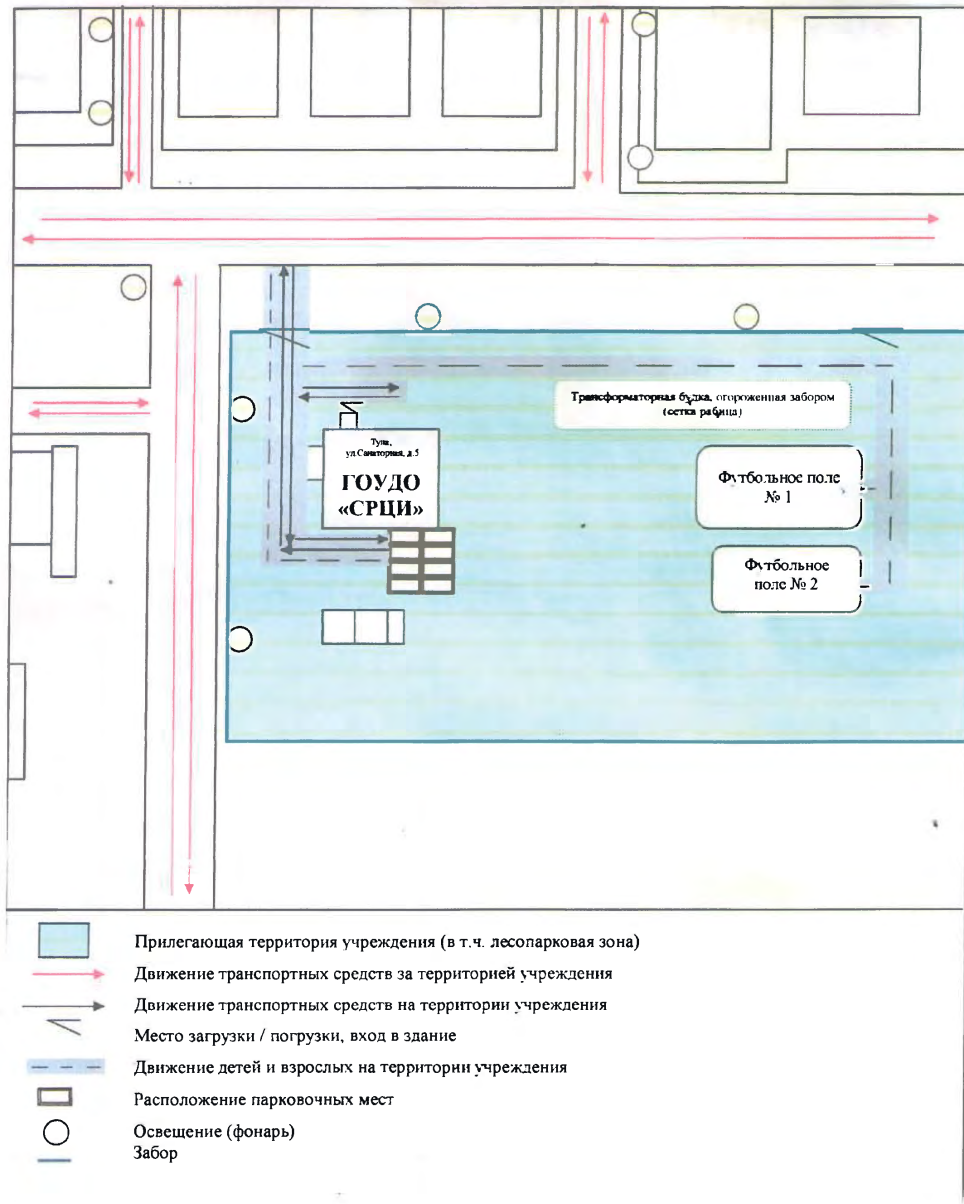


Рекомендации к составлению схемы маршрутов движения организованных групп детей от ОУ к стадиону, парку или к спортивно-оздоровительному комплексу

На схеме района расположения ОУ указываются безопасные маршруты движения детей от ОУ к стадиону, парку или спортивно-оздоровительному комплексу и обратно.

Данные схемы должны использоваться преподавательским составом при организации движения групп детей к местам проведения занятий вне территории ОУ.

Пути движения транспортных средств к местам разгрузки/погрузки и рекомендуемые пути передвижения детей по территории образовательного учреждения



Рекомендации к составлению схемы пути движения транспортных средств к местам разгрузки/погрузки

На схеме указывается примерная траектория движения транспортного средства на территории ОУ, в том числе место погрузки/разгрузки, а также безопасный маршрут движения детей во время погрузочно-разгрузочных работ.

В целях обеспечения безопасного движения детей по территории ОУ необходимо исключить пересечение пути движения детей и пути движения транспортных средств.

**II. Информация об обеспечении безопасности перевозок детей
специальным транспортным средством (автобусом).**

Общие сведения

Марка Ford
 Модель TRANSIT
 Государственный регистрационный знак Р 771 СТ 71 RUS
 Соответствие конструкции требованиям, предъявляемым к школьным автобусам АВТОБУС ОСНАЩЕН СПЕЦИАЛЬНЫМ ОБОРУДОВАНИЕМ - ПОДЪЕМНИК, ДЛЯ ПЕРЕВОЗКИ ИНВАЛИДОВ - КОЛЯСОЧНИКОВ

1. Сведения о водителе автобуса

Фамилия, имя, отчество	Принят на работу	Стаж в категории D	Дата пред-стоящего мед. осмотра	Период прове-дения стажировки	Повы-шение квалифи-кации	Допущен-ные нарушения ПДД
Чистяков Роман Анатольевич	28.06.2013	1,5 года				
Каблов Владимир Владимирович	29.04.2015	2 года				